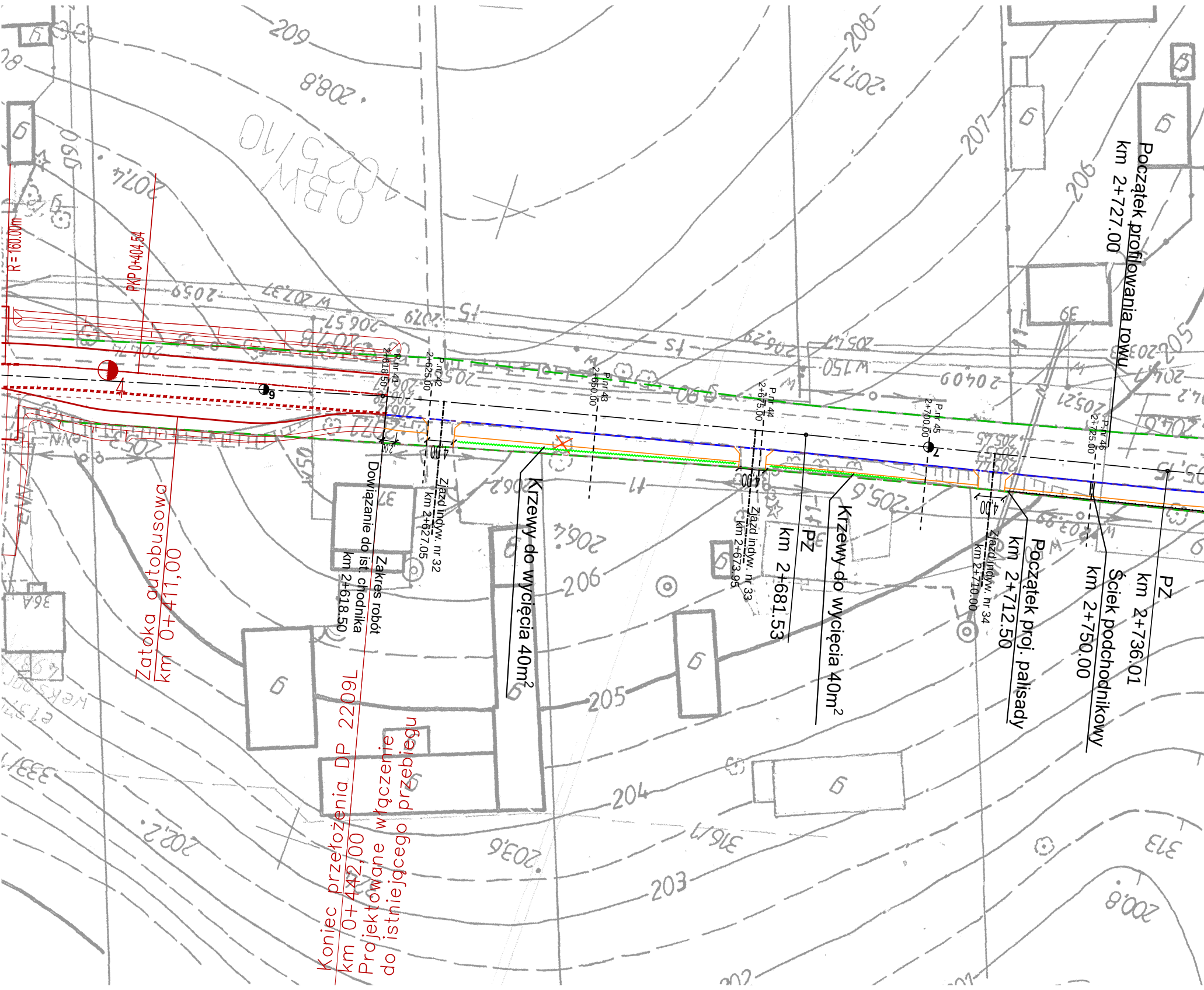
R = 160.00m
PKP 0+404.54
Zatoka autobusowa km 0+411,00
Koniec przełożenia DP 2209L km 0+442,00
Projektowane włączenie do istniejącego przebiegu
P.nr 41 2+618.50
P.nr 42 2+625.00
P.nr 43 2+650.00
P.nr 44 2+675.00
P.nr 45 2+700.00
P.nr 46 2+725.00
Zakres robót
Dowiązanie do ist. chodnika km 2+618.50
Zjazd indyw. nr 32 km 2+627.05
Krzewy do wycięcia 40m²
Zjazd indyw. nr 33 km 2+673.95
PZ km 2+681.53
Krzewy do wycięcia 40m²
Zjazd indyw. nr 34 km 2+710.00
Początek proj. palisady km 2+712.50
Początek profilowania rowu km 2+727.00
PZ km 2+736.01
Ściek podchodnikowy km 2+750.00
4.00
2.00
209
208
207
206
205
204
203
202
208,8
207,7
207,4
206,4
206,2
205,6
205,21
204,09
203,6
202,2
200,8
OBW 1025/10

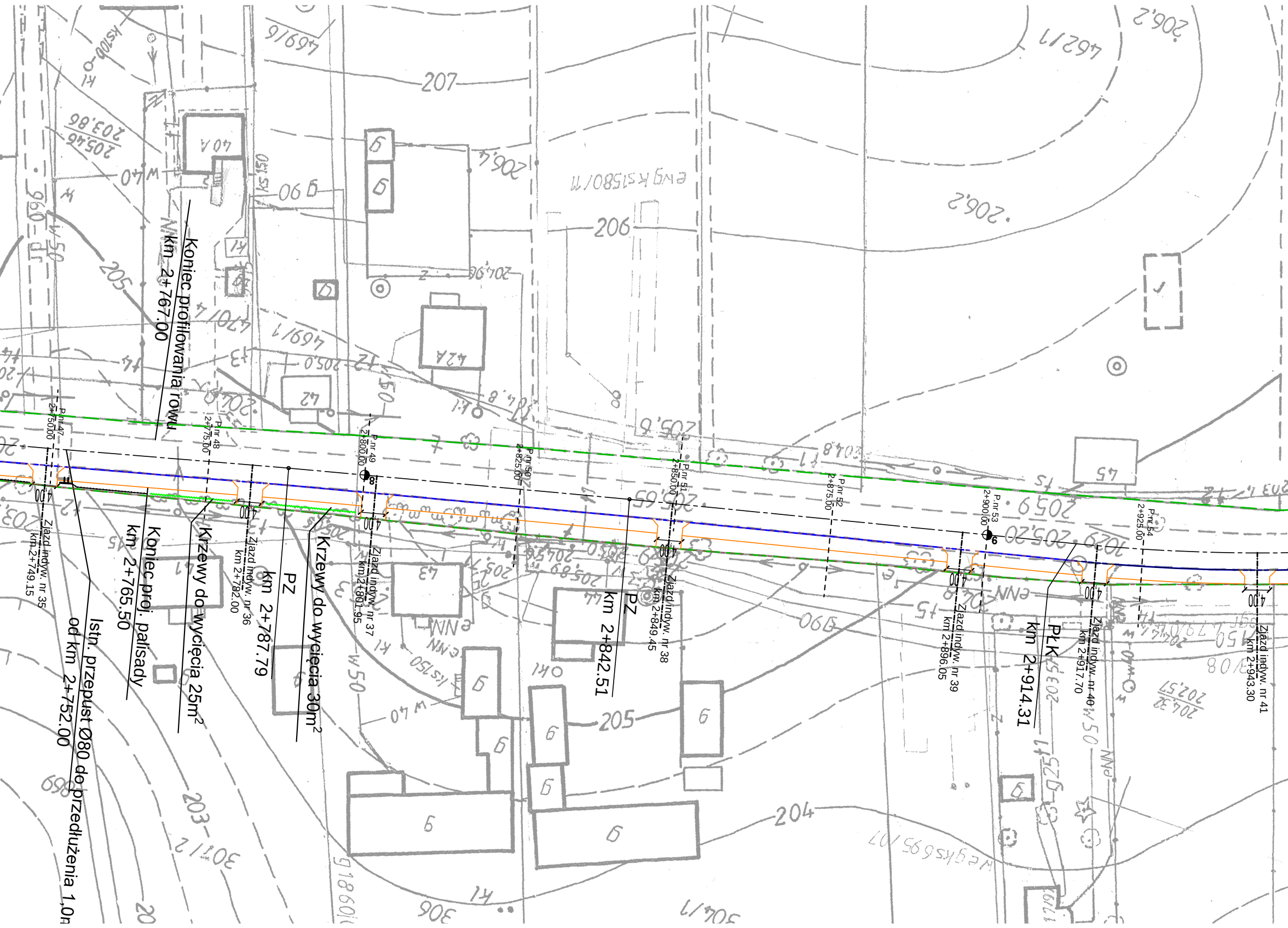
Koniec profilowania rowu
km 2+767.00
Koniec proj. palisady
km 2+765.50
Krzewy do wycięcia 25m$^2$
Krzewy do wycięcia 30m$^2$
PZ
km 2+787.79
PZ
km 2+842.51
PŁK
km 2+914.31
Istn. przepust Ø80 do przedłużenia 1,0m
od km 2+752.00
Zjazd indyw. nr 35
km 2+749.15
Zjazd indyw. nr 36
km 2+782.00
Zjazd indyw. nr 37
km 2+801.95
Zjazd indyw. nr 38
km 2+849.45
Zjazd indyw. nr 39
km 2+896.05
Zjazd indyw. nr 40
km 2+917.70
Zjazd indyw. nr 41
km 2+943.30
P.nr 47
2+750.00
P.nr 48
2+775.00
P.nr 49
2+800.00
P.nr 50
2+825.00
P.nr 51
2+850.00
P.nr 52
2+875.00
P.nr 53
2+900.00
P.nr 54
2+925.00
4.00
8
6

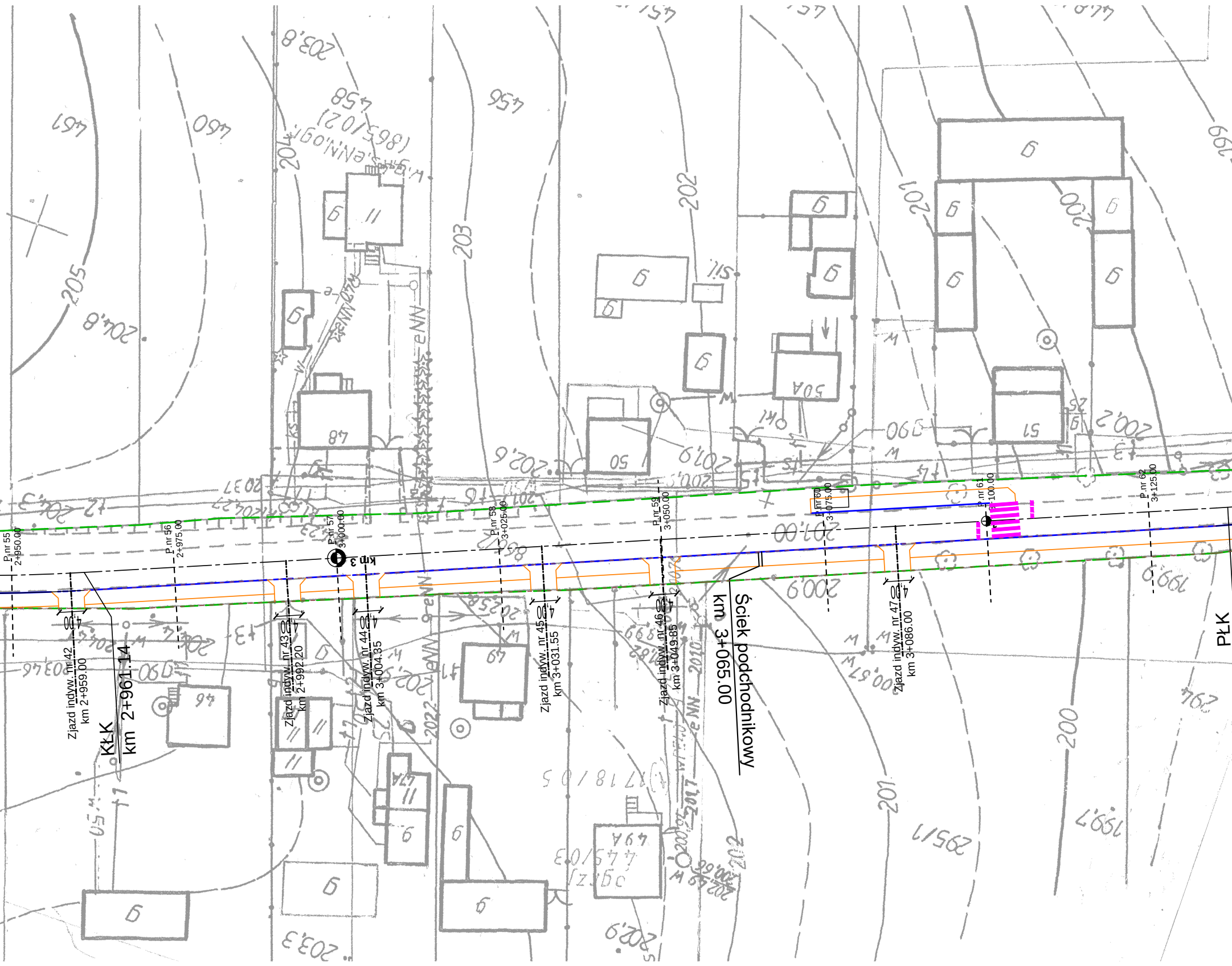
P.nr 55 2+950.00
P.nr 56 2+975.00
P.nr 57 3+000.00
km 3
P.nr 58 3+025.00
P.nr 59 3+050.00
P.nr 60 3+075.00
P.nr 61 3+100.00
P.nr 62 3+125.00
Zjazd indyw. nr 42 km 2+959.00
KŁK km 2+961.14
Zjazd indyw. nr 43 km 2+992.20
Zjazd indyw. nr 44 km 3+004.35
Zjazd indyw. nr 45 km 3+031.55
Zjazd indyw. nr 46 km 3+049.85
Ściek podchodnikowy km 3+065.00
Zjazd indyw. nr 47 km 3+086.00
PŁK
4.00
4.00
4.00
4.00
4.00
4.00

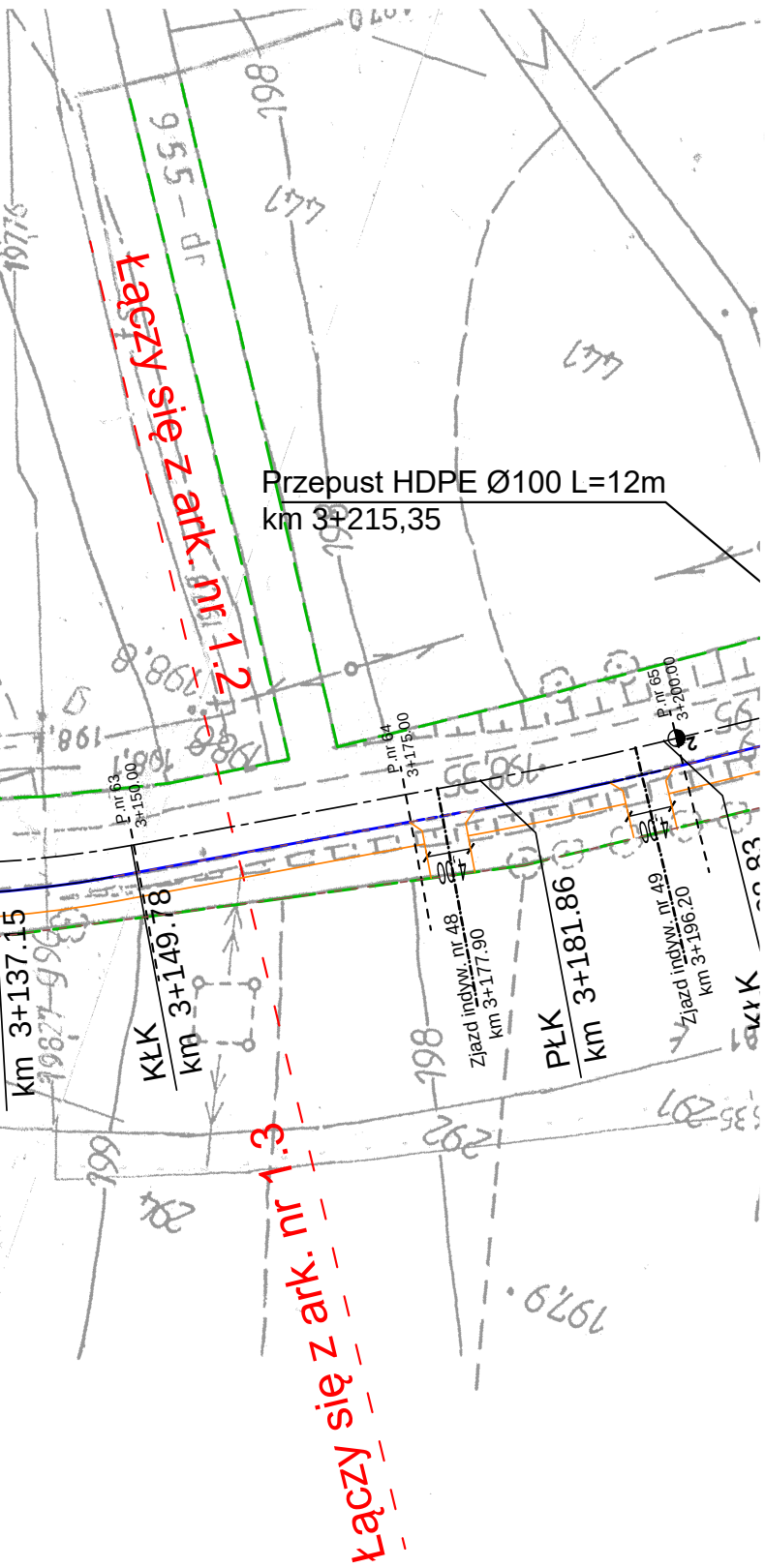
Przepust HDPE Ø100 L=12m
km 3+215,35
Łączy się z ark. nr 1.2
Łączy się z ark. nr 1.3
P.nr 63
3+150.00
P.nr 64
3+175.00
P.nr 65
3+200.00
km 3+137.15
KŁK
km 3+149.78
Zjazd indyw. nr 48
km 3+177.90
PŁK
km 3+181.86
Zjazd indyw. nr 49
km 3+196.20
4
4
2
198
199
1979
1978

## MAPA DO CELÓW PROJEKTOWYCH

*działka : (------)*
*obręb ewidencyjny : 20 - Sieprawice*
*gmina : Jastków*
*powiat : lubelski*
*województwo : lubelskie*

**SKALA 1 : 1000**

SZKIC ORIENTACJI
SKALA 1 : 50 000

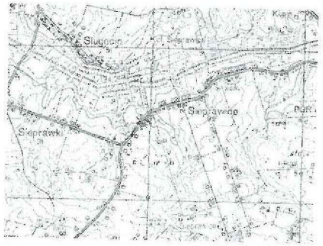

*Niniejszą mapę wykonano metodą przetworzenia fotomechanicznego zaktualizowanych w obszarze objętym zamówieniem map zasadniczych w skali 1:1000 sekcja 135.243.104, 135144.063, 135.243.152 według stanu na dzień 2011-10-15*

*Granice działki według ewidencji gruntów*

*Poziom odniesienia **KRONSZTADT 60***

*Wszystkie trwałe obiekty budowlane podlegają wytyczeniu, oraz geodezyjnej inwentaryzacji przez jednostki wykonawstwa geodezyjnego.*

*Nie wyklucza się istnienia innych przewodów podziemnych nie zgłoszonych do inwentaryzacji powykonawczej.*

Mariusz Poroch
geodeta uprawniony
upr. geod. nr 18463
tel. 662-097-106

STAROSTWO POWIATOWE w LUBLINIE
POWIATOWY OŚRODEK DOKUMENTACJI GEODEZYJNEJ I KARTOGRAFICZNEJ
W obszarze oznaczonym linią ...20119...
dokonano aktualizacji treści mapy zasadniczej.
Dokumenty z pomiaru uzupełniającego przyjęto do zasobu powiatowego w dniu 28.12.11
i zaewidencjonowano pod nr 565.81-1921/11
Niniejsza mapa może służyć dla celów projektowych.
Projektowane obiekty budowlane wymagające pozwolenia na budowę podlegają wytyczeniu i inwentaryzacji powykonawczej przez jednostki uprawnione do wykonywania prac geodezyjnych.
28.12.2011
INSPEKTOR
mgr Joanna Boruch

## LEGENDA:

| | |
|---|---|
| 🟩 - - - | - linia pasa drogowego |
| ─── | - proj. krawężnik "stojący" |
| - - - | - proj. kr. "stojący" - obniżony |
| ─── | - proj. obrzeże |
| ✕ | - drzewa do wycięcia |

**TRASA**
USŁUGI PROJEKTOWE
Jerzy Kaliszuk
NIP 821-123-41-99
REGON 432258971

Jakubowice Konińskie
ul. Kasztanowa 5
21-003 Ciecierzyn

e-mail: trasa_jk@wp.pl
kom. 0503 079 826
tel. 081 748 21 30

INWESTOR:
Urząd Gminy Jastków
ul. Chmielowa 3
21-002 Jastków

BRANŻA: Drogowa
STADIUM: PBW

TEMAT:
**Projekt budowlano-wykonawczy chodnika przy drodze powiatowej nr 2209L Jastków - Sieprawice - Tomaszowice w miejscowości Sieprawice**

RYSUNEK:
PROJEKT ZAGOSPODAROWANIA TERENU

| Wyszczególnienie | Imię i Nazwisko | Podpis | Nr. upr. | DATA:<br>09.2020 r. |
|---|---|---|---|---|
| Projektant | mgr inż. J. Kaliszuk | | LUB/0026/POOD/04 | SKALA<br>1 : 500 |
| St. asystent | mgr inż. R. Palonka | | - - - | |
| | | | | Rys. nr<br>1.2 |
| | | | | |